





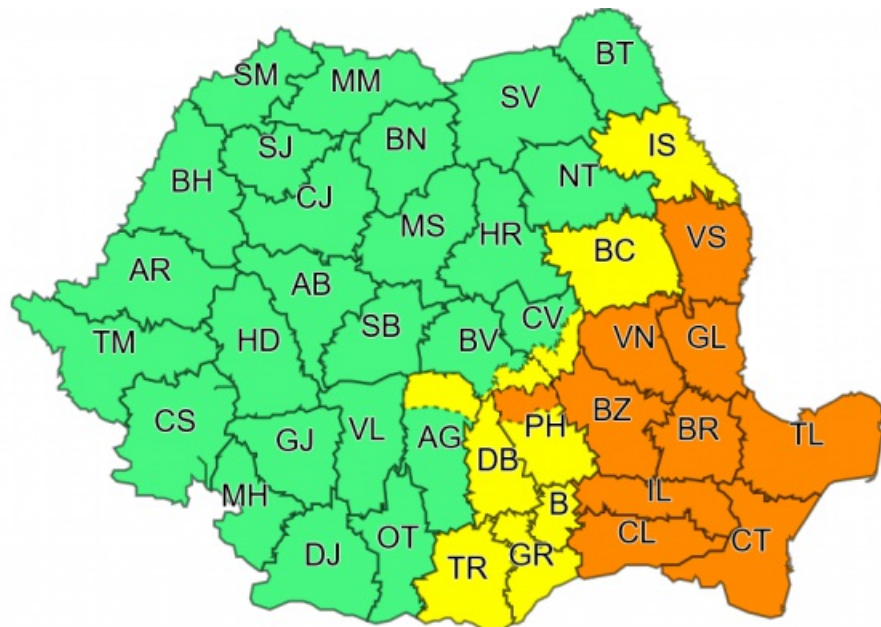
MINISTERUL MEDIULUI,
APELOR ȘI PĂDURILOR

ADMINISTRAȚIA NAȚIONALĂ DE METEOROLOGIE



ADMINISTRAȚIA NAȚIONALĂ DE METEOROLOGIE

Ziua/Luna/Anul/Ora: 06.08.2021 10:00	Număr Mesaj: 114
Către: Președinția României, Secretariatul General al Guvernului României, Departamentul pentru Situații de Urgență, Inspectoratul General pentru Situații de Urgență, Ministerul Mediului, Apelor și Pădurilor, Ministerul Afacerilor Interne, Ministerul Transporturilor și Infrastructurii, Ministerul Apărării Naționale, Ministerul Agriculturii și Dezvoltării Rurale, C.N.A.I.R, Administrația Națională "Apele Române", S.N.C.F.R , mass-media	
Fenomenele Vizate: conform textelor;	
Interval de Valabilitate: 06.08.2021 Ora 10:00 - 07.08.2021 Ora 10:00	
Zone Afectate: conform textelor și hărților;	
MESAJ 1 AVERTIZARE METEOROLOGICĂ	
 COD GALBEN	
Fenomene vizate: instabilitate atmosferică temporar accentuată Interval de valabilitate: 06 august, ora 10:00 – 06 august, ora 19:00 Zone afectate: conform textului și hărții	
În intervalul menționat, local în Muntenia, Moldova și la munte vor fi perioade cu instabilitate atmosferică temporar accentuată, ce se va manifesta prin frecvente descărcări electrice, intensificări ale vântului, vijelii, averse torențiale și grindină. Cantitățile de apă vor depăși pe alocuri 25...30 l/mp.	
 COD PORTOCALIU	
Fenomene vizate: instabilitate atmosferică accentuată Interval de valabilitate: 06 august, ora 10:00 – 06 august, ora 19:00 Zone afectate: conform textului și hărții	
În Dobrogea, jumătatea estică a Munteniei și în cea sudică a Moldovei, precum și în Carpații de Curbură vor fi perioade cu averse torențiale, vijelii, frecvente descărcări electrice și grindină. Cantitățile de apă vor depăși 30...40 l/mp și pe alocuri 50...60 l/mp.	



**MESAJ 2
AVERTIZARE METEOROLOGICĂ**

 **COD GALBEN**

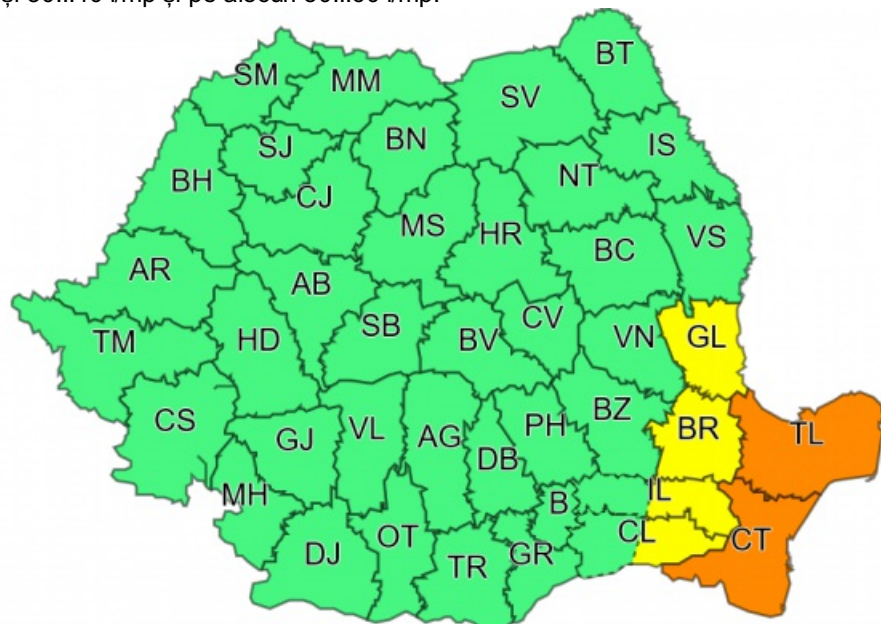
Fenomene vizate: instabilitate atmosferică temporar accentuată
Interval de valabilitate: 06 august, ora 19:00 – 07 august, ora 10:00
Zone afectate: conform textului și hărții

În intervalul menționat, local în estul Munteniei și sudul Moldovei vor fi perioade cu instabilitate atmosferică temporar accentuată, ce se va manifesta prin averse torențiale, frecvente descărcări electrice, intensificări ale vântului și izolat grindină. Cantitățile de apă vor depăși pe alocuri 25...30 l/mp.

 **COD PORTOCALIU**

Fenomene vizate: instabilitate atmosferică accentuată
Interval de valabilitate: 06 august, ora 19:00 – 07 august, ora 10:00
Zone afectate: conform textului și hărții

În Dobrogea vor fi perioade cu averse torențiale, vijelii, frecvente descărcări electrice și grindină. Cantitățile de apă vor depăși 30...40 l/mp și pe alocuri 50...60 l/mp.



În funcție de evoluția și intensitatea fenomenelor meteorologice, Administrația Națională de Meteorologie va actualiza prezentul mesaj.

Secția emitentă: Centrul Național de Prognoză
Meteorologică București

Aprobat,
Director Meteorologie Operațională
Dr. Gabriela Băncilă

**DETALIERE REGIONALĂ PENTRU ZONA MOLDOVA
MESAJ PRIVIND FENOMENE METEOROLOGICE PERICULOASE NR. 114**

Sursa: Administrația Națională de Meteorologie, Centrul Meteorologic Regional Moldova

Către: Către: Inspectoratul Județean pentru Situații de Urgență: Suceava, Neamț, Bacău, Vrancea, Botoșani, Iași, Vaslui, Galați; Prefectura: Suceava, Neamț, Bacău, Vrancea, Botoșani, Iași, Vaslui, Galați; Administrația Bazinală de Apă Siret; Administrația Bazinală de Apă Prut.

Ziua/Luna/Anul/Ora: 06.08.2021 10:00

Fenomenele Vizate: conform textelor;

Interval de Valabilitate: 06.08.2021 Ora 10:00 - 07.08.2021 Ora 10:00

Zone Afectate: conform textelor;

**MESAJ 1
AVERTIZARE METEOROLOGICĂ**

 **COD GALBEN**

Fenomene vizate: instabilitate atmosferică temporar accentuată
Interval de valabilitate: 06 august, ora 10:00 – 06 august, ora 19:00
Zone afectate: județele Bacău și Iași

În intervalul menționat, local în zona atenționată, vor fi perioade cu instabilitate atmosferică temporar accentuată, ce se va manifesta prin frecvente descărcări electrice, intensificări ale vântului, vijelii, averse torențiale și grindină. Cantitățile de apă vor depăși pe alocuri 25...30 l/mp.

 **COD PORTOCALIU**

Fenomene vizate: instabilitate atmosferică accentuată
Interval de valabilitate: 06 august, ora 10:00 – 06 august, ora 19:00
Zone afectate: județele Vaslui, Galați, Vrancea

În sud-estul Moldovei, vor fi perioade cu averse torențiale, vijelii, frecvente descărcări electrice și grindină. Cantitățile de apă vor depăși 30...40 l/mp și pe alocuri 50...60 l/mp.

**MESAJ 2
AVERTIZARE METEOROLOGICĂ**

 **COD GALBEN**


Fenomene vizate: instabilitate atmosferică temporar accentuată
Interval de valabilitate: 06 august, ora 19:00 – 07 august, ora 10:00
Zone afectate: județul Galați


În intervalul menționat, în județul Galați, vor fi perioade cu instabilitate atmosferică temporar accentuată, ce se va manifesta prin averse torențiale, frecvente descărcări electrice, intensificări ale vântului și izolat grindină. Cantitățile de apă vor depăși pe alocuri 25...30 l/mp.


În funcție de evoluția și intensitatea fenomenelor meteorologice, Administrația Națională de Meteorologie va actualiza prezentul mesaj.

Secția emitentă: SRPV Bacău

Aprobat,

 **ROSU:** Fenomene meteorologice prognozate (vânt puternic, ploi abundente, descărcări electrice, grindină, ninsori abundente, viscol, temperaturi extreme, polei, ceaţă) vor fi periculoase, cu un grad de intensitate foarte mare şi cu efecte dezastruoase.

 **PORTOCALIU:** Fenomenele meteorologice prognozate (vânt puternic, ploi abundente, descărcări electrice, grindină, ninsori abundente, viscol, temperaturi extreme, polei, ceaţă) vor fi periculoase, cu un grad de intensitate mare.

 **GALBEN:** Fenomenele meteorologice prognozate (vânt puternic, ploi abundente, descărcări electrice, grindină, ninsori abundente, viscol, temperaturi extreme, polei, ceaţă) vor fi temporar periculoase pentru anumite activităţi, dar altfel sunt obișnuite pentru perioada respectivă sau zona specificată.

 **VERDE:** Nu sunt prognozate fenomene meteorologice periculoase.

Informările meteorologice se emit în cazul în care fenomenele meteorologice prognozate au potențial de a deveni temporar periculoase pentru anumite activități, dar altfel sunt obișnuite pentru perioada respectivă.