



MINISTERUL MEDIULUI,
APELOR ȘI PĂDURILOR

ADMINISTRAȚIA NAȚIONALĂ DE METEOROLOGIE



ADMINISTRAȚIA NAȚIONALĂ DE METEOROLOGIE

Ziua/Luna/Anul/Ora: 17.11.2023 10:00

Număr Mesaj: 142

Către: Președinția României, Secretariatul General al Guvernului României, Departamentul pentru Situații de Urgență, Inspectoratul General pentru Situații de Urgență, Ministerul Mediului, Apelor și Pădurilor, Ministerul Afacerilor Interne, Ministerul Transporturilor și Infrastructurii, Ministerul Apărării Naționale, Ministerul Agriculturii și Dezvoltării Rurale, C.N.A.I.R, Administrația Națională "Apele Române", S.N.C.F.R, mass-media

Fenomenele Vizate: conform textelor;

Interval de Valabilitate: 17.11.2023 Ora 20:00 - 19.11.2023 Ora 10:00

Zone Afectate: conform textelor și hărților;

MESAJ 1

ATENȚIONARE METEOROLOGICĂ

 COD GALBEN

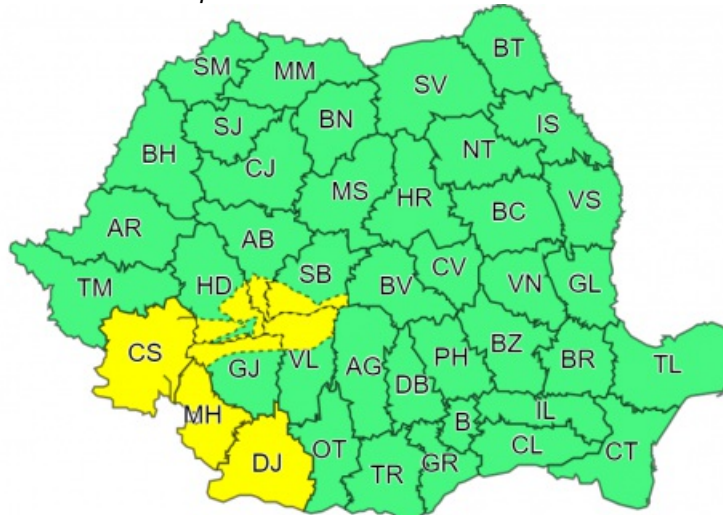
Interval de valabilitate: 17 noiembrie, ora 20 – 18 noiembrie, ora 08

Fenomene vizate și zone afectate: intensificări ale vântului, ninsori însemnate cantitativ și viscol la munte

În zona Munților Banatului și în vestul Carpaților Meridionali va ninge local însemnat cantitativ (15...20 l/mp) și se va depune strat de zăpadă, iar mai ales în zona înaltă vor fi viteze de peste 60...70 km/h și vor fi perioade cu viscol și vizibilitate scăzută.

În județele Caraș-Severin, Mehedinți și Dolj, vântul va avea intensificări cu viteze de 55...60 km/h.

Notă: Vor fi ninsori și în restul zonei montane, iar în dimineața zilei de sâmbătă (18 noiembrie) în estul Transilvaniei și în nordul Moldovei vor fi predominant ninsori.



MESAJ 2

AVERTIZARE METEOROLOGICĂ

COD GALBEN

Interval de valabilitate: 18 noiembrie, ora 08 – 19 noiembrie, ora 10

Fenomene vizate: cantități însemnate de precipitații, ninsori și intensificări ale vântului

Zone vizate: conform hărții și textului

În jumătatea estică a teritoriului și la munte vor fi precipitații însemnate cantitativ, local de 25...35 l/mp și izolat de peste 50 l/mp. Acestea vor fi sub formă de ninsoare la munte și predominant ninsori în cea mai mare parte a Moldovei și în sud-estul Transilvaniei unde se va depune strat de zăpadă, local consistent. În Dobrogea și în Muntenia vor fi ploi și trecător, în noaptea de sâmbătă spre duminică (18/19 noiembrie), pe arii restrânse lapoviță și ninsoare.

Vântul va prezenta intensificări în sud-vestul, estul și sud-estul teritoriului cu viteze de 55...65 km/h. În Subcarpații Moldovei și de Curbură, precum și la munte, temporar va fi viscol, iar rafalele vor depăși 60...80 km/h.

Notă: Pe parcursul zilei de duminică vântul va continua să aibă intensificări în sud-estul țării și la munte.

COD PORTOCALIU

Interval de valabilitate: 18 noiembrie, ora 14– 19 noiembrie, ora 10

Fenomene vizate: intensificări susținute ale vântului, viscol, vizibilitate redusă sub 50 m

Zone vizate: local în Carpații Meridionali și în Carpații de Curbură

În intervalul menționat local în Carpații Meridionali și în Carpații de Curbură vor fi intensificări susținute ale vântului cu rafale de 80...110 km/h, va ninge și va fi viscol iar vizibilitatea va scădea sub 50 m.

COD PORTOCALIU

Interval de valabilitate: 18 noiembrie, ora 18– 19 noiembrie, ora 10

Fenomene vizate: intensificări susținute ale vântului

Zone vizate: sudul Moldovei, estul Munteniei, Dobrogea și bazinul vestic al Mării Negre

În sudul Moldovei, estul Munteniei și în Dobrogea vor fi intensificări susținute ale vântului cu rafale în general de 85...90 km/h, iar în bazinul vestic al Mării Negre, de peste 100 km/h.






În funcție de evoluția și intensitatea fenomenelor meteorologice, Administrația Națională de Meteorologie va actualiza prezentul mesaj.

Secția emitentă: Centrul Național de Prognoză
Meteorologică București

Aprobat,
Director Prognoză Meteorologică
Dr. Florinela Georgescu

**DETALIERE REGIONALĂ PENTRU ZONA MOLDOVA
MESAJ PRIVIND FENOMENE METEOROLOGICE PERICULOASE NR. 142**

Sursa: Administrația Națională de Meteorologie, Centrul Meteorologic Regional Moldova	
Către: Către: Inspectoratul Județean pentru Situații de Urgență: Suceava, Neamț, Bacău, Vrancea, Botoșani, Iași, Vaslui, Galați; Prefectura: Suceava, Neamț, Bacău, Vrancea, Botoșani, Iași, Vaslui, Galați; Administrația Bazinală de Apă Siret; Administrația Bazinală de Apă Prut.	
Ziua/Luna/Anul/Ora: 17.11.2023 10:00	
Fenomenele Vizate: conform textelor;	
Interval de Valabilitate: 17.11.2023 Ora 20:00 - 19.11.2023 Ora 10:00	
Zone Afectate: conform textelor;	
MESAJ 1 PROGNOZĂ SPECIALĂ	
Interval de valabilitate: 17 noiembrie, ora 20 – 18 noiembrie, ora 08	
Temporar va ploua, iar la munte vor predomina ninsorile. Spre dimineață în nordul Moldovei, ploile se vor transforma treptat în lapoviță și ninsoare. În zona submontană vor fi condiții de polei. Pe arii restrânse se vor cumula cantități de apă de 15...20 l/mp, iar la altitudini mari, se va depune strat nou de zăpadă. Vântul va avea unele intensificări, iar pe crestele montane zăpada va fi spulberată.	
MESAJ 2 AVERTIZARE METEOROLOGICĂ	
 COD GALBEN	
Interval de valabilitate: 18 noiembrie, ora 08 – 19 noiembrie, ora 10	
Fenomene vizate: cantități însemnate de precipitații, ninsori și intensificări ale vântului	
Zone vizate: Moldova	
În intervalul menționat vor fi precipitații însemnate cantitativ, local de 25...35 l/mp și izolat de peste 50 l/mp. La munte va ninge, iar în restul regiunii vor predomina ninsorile și se va depune strat de zăpadă, local consistent.	
Vântul va prezenta intensificări cu viteze de 55...65 km/h. În zona montană și cea subcarpatică, temporar va fi viscol, iar rafalele vor depăși 60...80 km/h.	
<i>Notă: Pe parcursul zilei de duminică vântul va continua să aibă intensificări.</i>	
 COD PORTOCALIU	
Interval de valabilitate: 18 noiembrie, ora 14– 19 noiembrie, ora 10	
Fenomene vizate: intensificări susținute ale vântului, viscol, vizibilitate redusă sub 50 m	
Zone vizate: local în Carpații de Curbură	
În intervalul menționat local în zona Carpaților de Curbură vor fi intensificări susținute ale vântului cu rafale de 80...110 km/h, va ninge și va fi viscol iar vizibilitatea va scădea sub 50 m.	
 COD PORTOCALIU	
Interval de valabilitate: 18 noiembrie, ora 18– 19 noiembrie, ora 10	
Fenomene vizate: intensificări susținute ale vântului	
Zone vizate: județele Vrancea și Galați	
În sudul Moldovei vor fi intensificări susținute ale vântului cu rafale în general de 85...90 km/h.	
În funcție de evoluția și intensitatea fenomenelor meteorologice, Administrația Națională de Meteorologie va actualiza prezentul mesaj.	
Secția emitentă: SRPV Bacău Telefon/Fax: (0234) 517450	Aprobat, Director

ROSU: Fenomene meteorologice prognozate (vânt puternic, ploi abundente, descărcări electrice, grindină, ninsori abundente, viscol, temperaturi extreme, polei, ceaţă) vor fi periculoase, cu un grad de intensitate foarte mare și cu efecte dezastruoase.

PORTOCALIU: Fenomenele meteorologice prognozate (vânt puternic, ploi abundente, descărcări electrice, grindină, ninsori abundente, viscol, temperaturi extreme, polei, ceaţă) vor fi periculoase, cu un grad de intensitate mare.

GALBEN: Fenomenele meteorologice prognozate (vânt puternic, ploi abundente, descărcări electrice, grindină, ninsori abundente, viscol, temperaturi extreme, polei, ceaţă) vor fi temporar periculoase pentru anumite activități, dar altfel sunt obișnuite pentru perioada respectivă sau zona specificată.

VERDE: Nu sunt prognozate fenomene meteorologice periculoase.

Informările meteorologice se emit în cazul în care fenomenele meteorologice prognozate au potențial de a deveni temporar periculoase pentru anumite activități, dar altfel sunt obișnuite pentru perioada respectivă.